

KATASTRÁLNÍ SITUACE 1:250

Hradecká

1758/55

1794/17

1804/5

2231/17

1758/56

1808/2

1794/16

525/1

798

1145

885/1

2231/18

1804/2

1107

SO 02

905

57/1

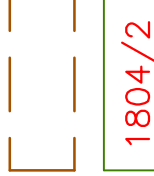
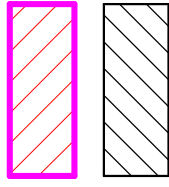
1496

2222/18

2222/8

59

LEGENDA PLOCH:

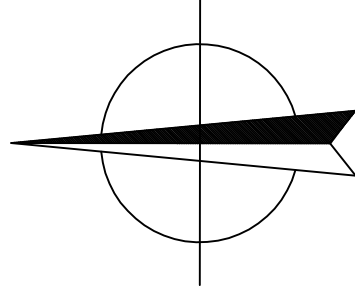


LEGENDA OBJEKTŮ:

- SO 01 PŘÍSTŘEŠEK PRO TECHNIKU
- SO 02 ROZŠÍŘENÍ DEŠŤOVÉ KANALIZACE
- SO 03 ODSTRANĚNÍ OBJEKTU č.parc. 1606
- SO 04 ROZŠÍŘENÍ MANIPULAČNÍCH PLOCH
- SO 05 ROZŠÍŘENÍ AREÁLOVÉHO VODOVODU

POZEMKY DOTČENÉ VÝSTAVBOU:
K.Ú.: KRÁLÍKY 672556

Dotčené parc.č.: 1107, 1606, 1804/2, 57/1, 2222/18



| | | | |
|-----------------------------------|--|-----------------|----------|
| A 4 | | | |
| L ■ | | | |
| PARE: | | | |
| PŘÍSTŘEŠEK PRO TECHNIKU - KRÁLÍKY | | | |
| STUPEN PD: DSP | | ZAK. Č.: 124/25 | MĚŘÍTKO: |
| STAVEBNÍ OBJEKT: | | PROFESI: | |
| VÝKRES: | | C.2 | |
| KATASTRÁLNÍ SITUACE | | | |
| č. VÝKRESU | | | |

| |
|---|
| A4L stavby s.r.o., Lidská 12/4, 570 01 Litomyšl |
| PROJEKTANT: ING. JAN JIRÍČEK |
| HLAVNÍ INŽENÝR PROJEKTU: ING. JAN JIRÍČEK |
| VYPRACOVAL: ING. JAN JIRÍČEK |
| INVESTOR: SÚS Pardubického kraje, Doubravice 98, 53 353 Pardubice |
| NÁZEV AKCE: |